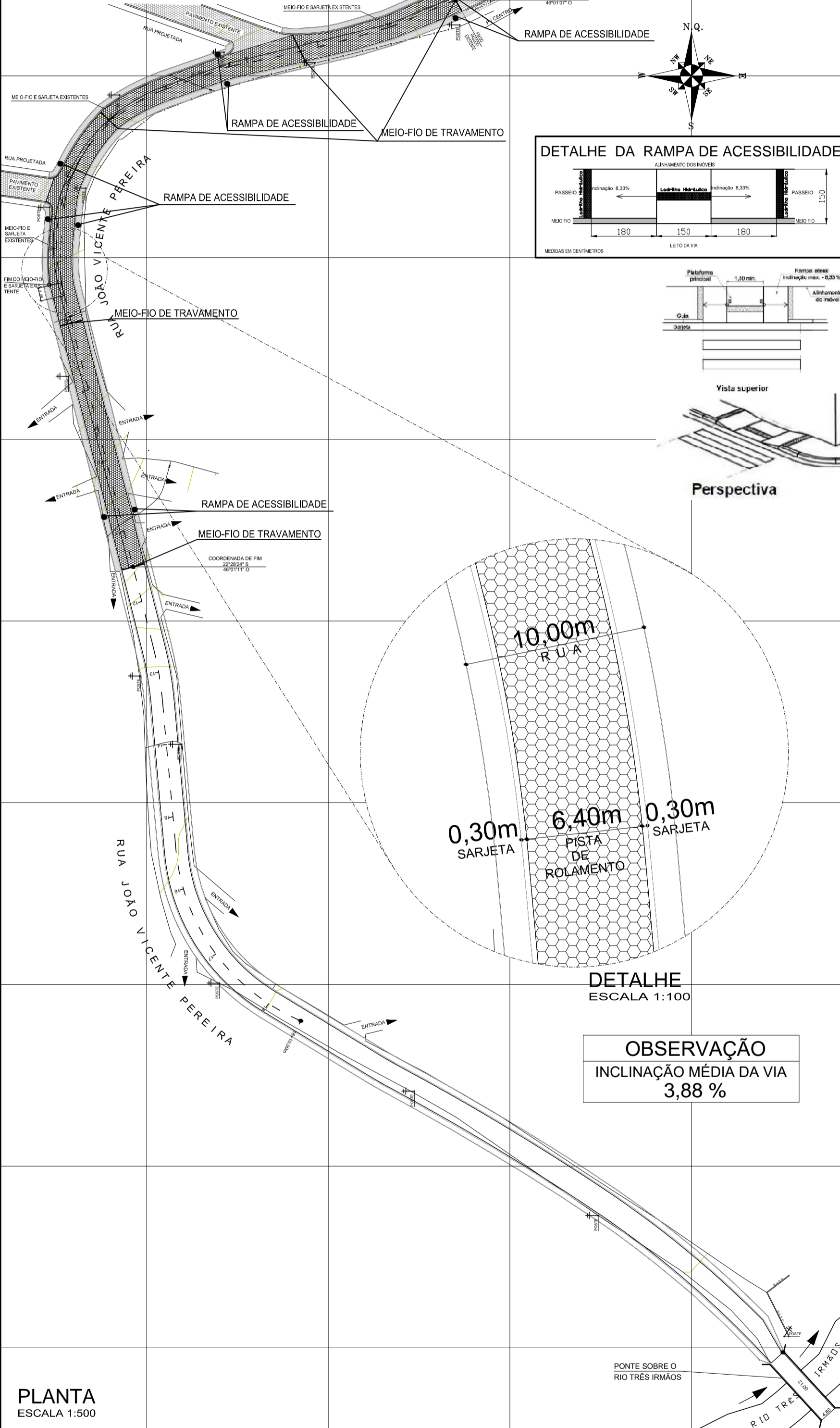
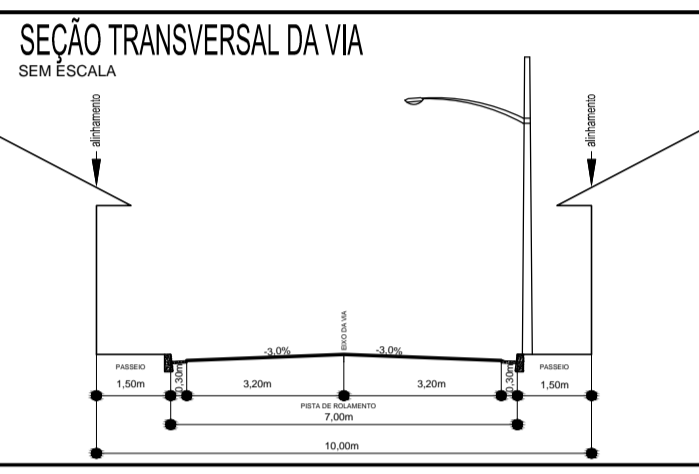
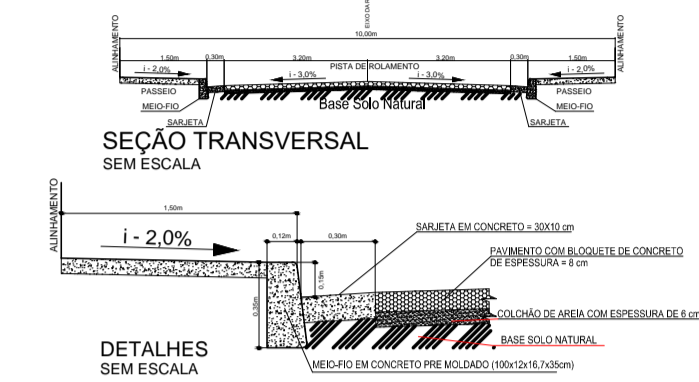


PAVIMENTAÇÃO DE VIA PÚBLICA



PLANTA
ESCALA 1:500

DETALHES DE PAVIMENTAÇÃO E DRENAGEM SUPERFICIAL



QUANTITATIVOS

COMPRIMENTO DA VIA	230,56m
LARGURA DA VIA	7,00m
LARGURA DA SARJETA	30cm
LARGURA DA PISTA DE ROLAMENTO	6,40m
ÁREA DE PAVIMENTAÇÃO	1.475,58m ²
MEIO-FIO PROJETADO DA EST. 0 a EST. 11+10,00m / LADO DIR.	230,56m
MEIO-FIO PROJETADO DA EST. 7+10,00m a EST. 11+10,00m / LADO ESQ.	80,43m
MEIO-FIO DE TRAVAMENTO	32,00m
TOTAL DO MEIO-FIO A CONSTRUIR	342,99m
SARJETA PROJETADO DA EST. 0 a EST. 11+10,00m / LADO DIR.	230,56
SARJETA PROJETADO DA EST. 7+10,00m a EST. 11+10,00m / LADO ESQ.	80,43m
TOTAL DA SARJETA A CONSTRUIR - L/D e L/E	310,99m

OBSERVAÇÃO

MEIO-FIO CONSTRUIDO ENTRE A ESTACA 0 E A ESTACA 7+10,00m L/D	~136,00m
SARJETA CONSTRUIDA ENTRE A ESTACA 0 E A ESTACA 7+10,00m L/D	~136,00m

PROJETO DE PAVIMENTAÇÃO ÚNICA

PAVIMENTAÇÃO DE VIA PÚBLICA
 PROPRIETÁRIO : PREFEITURA MUNICIPAL DE ESTIVA
 CNPJ : 18.675.918/0001-04
 LOCAL : RUA JOÃO VICENTE PEREIRA - BAIRRO TRÊS IRMÃOS
 CIDADE : ESTIVA
 ESTADO : MINAS GERAIS CEP : 37.542-000

ESCALA	1:500	DATA	17/06/2020	LEVANTAMENTO
SERVIÇO ELABORADO POR	TRECHO 01 / ANO 2020			
ASSINATURAS				
FOME-1000 PREFEITURA MUNICIPAL DE ESTIVA CNPJ: 18.675.918/0001-04				
ENG. RESP. JOAQUIM FRANCISCO PEREIRA CREA 40.914/D-MG.				

CAMBOS E APROVAÇÃO