

PATRIMÔNIO CULTURAL

É nossa herança deixada pelos nossos pais, a nossa maneira de falar e agir, nossas festas tradicionais, os monumentos, as imagens, os documentos dos arquivos, as casas antigas e também as novas que tem uma importância para nossa história. A nossa igreja, por exemplo, é um bem cultural!

INVENTÁRIO

O inventário é uma forma de proteção que permite resguardar o registro das características particulares dos bens culturais, contribuindo assim para a preservação de sua história. A partir do inventário, são identificados aqueles bens de maior interesse de preservação com o patrimônio local e estes podem ser indicados para tombamento ou registro, caso seja desejo da comunidade, representada.

BEM CULTURAL

Bens culturais são todas estas coisas que nosso povo vem produzindo desde os primeiros tempos da nossa cidade.

CONSELHO MUNICIPAL DE PATRIMÔNIO CULTURAL

O conselho é composto por representantes da comunidade e expressa o desejo desta tendo, portanto, a atribuição de definir e conduzir a política municipal de proteção do Patrimônio Cultural que tem uma importância para nossa história.

ESTIVA

Cuida do seu Patrimônio




DIVULGAÇÃO DO INVENTÁRIO

A Divulgação é uma ação indissociável da Execução/Atualização do Plano de Inventário do Patrimônio Cultural. Sendo assim, abaixo estão os bens já inventariados/atualizados no Município de Estiva/ MG.

PATRIMÔNIO TOMBADO / REGISTRADO

NÍVEL DE PROTEÇÃO: Municipal		
Bens Imóveis / Estrutura Arquitetônica e Urbanística		
Foto	Denominação / localização	Código / Categoria
	Igreja de Santa Terezinha Praça Sebastião Garcia, s/n - Centro Zona 01 – Distrito Sede	EAU 01
	DOCUMENTAÇÃO / DATA	Inventariado
	Decreto de tombamento: nº 2641/2006 Data do tombamento: 2006 Dossiê enviado ao IEPHA/MG em 15/04/2006 – Aprovado	SIM

Bens Móveis e Bens Integrados		
Foto	Denominação / localização	Código / Categoria
	Imagem de Nossa Senhora Aparecida Igreja Matriz de Nossa Senhora Aparecida Praça Francisco Ribeiro Pereira, s/n – Centro Zona 01 – Distrito Sede	BMI -01
	DOCUMENTAÇÃO / DATA	Inventariado
	Decreto de tombamento: nº 3475/2007 Data do tombamento: 2007 Dossiê enviado ao IEPHA/MG no exercício 2008 – Aprovado	SIM

NIVEL DE PROTEÇÃO: Estadual		
Registro do Patrimônio Imaterial		
Foto	Denominação / localização	Código / Categoria
-	Violas de Minas	-
	DOCUMENTAÇÃO / DATA	Inventariado
	-	NÃO


NIVEL DE PROTEÇÃO: Federal		
Registro do Patrimônio Imaterial		
Foto	Denominação / localização	Código / Categoria
-	Roda de Capoeira e/ou Ofício de Mestre da Capoeira	-
	DOCUMENTAÇÃO / DATA	Inventariado
	-	NÃO

PATRIMÔNIO INVENTARIADO / ATUALIZADO

RELAÇÃO DE BENS CULTURAIS PROTEGIDOS: ATUALIZADOS

OBSERVAÇÕES:		
	BENS ATUALIZADOS/EXECUTADOS NO ATUAL EXERCÍCIO (2025)	BENS ATUALIZADOS E EXECUTADOS (NO PERÍODO DE ATUALIZAÇÃO) EM EXERCÍCIOS ANTERIORES

ZONA 01 – DISTRITO SEDE




Bens Imóveis / Estruturas Arquitetônicas e Urbanísticas			
Foto	Código	Denominação / Localização	Ano de Invent./ Atualiz.
	EAU 01	Igreja Santa Terezinha Praça Sebastião Garcia Pereira, s/nº – Centro (Bem Tombado esfera municipal)	2006

	EAU 02	Praça Sebastião Garcia Pereira Centro	2006 / 2021
	EAU 03	Igreja Matriz de Nossa Senhora Aparecida Praça Francisco Ribeiro Pereira (Praça da Matriz), s/ n° –Centro	2006 / 2021
	EAU 04	Praça Francisco Ribeiro Pereira Centro	2006 / 2021
	EAU 05	Residência Praça Sebastião Garcia Pereira, n° 194 – Centro	2006
	EAU 06	Residência Avenida Prefeito Gabriel Rosa, n° 130 – Centro	2006
	EAU 08	Residência do Sr. Durvalino Ferreira Praça Francisco Ribeiro Pereira (Praça da Matriz), esquina com Rua Benedito Rezende, n° 194 – Centro	2007
	EAU 09	Residência dos Irmãos Costa Praça Francisco Ribeiro Pereira (Praça da Matriz), esquina com Avenida Prefeito Gabriel Rosa, s/ n° – Centro	2007
	EAU 10	Prefeitura Municipal de Estiva Avenida Prefeito Gabriel Rosa, n° 117 – Centro	2007 / 2021
	EAU 11	Clube Literário e Recreativo de Estiva Avenida Prefeito Gabriel Rosa, s/n° – Centro	2007/ 2022

	EAU 12	Residência da Família Borges Rua Prefeito Pedro Moreira Borges (Antiga Rua do Comércio), nº 344 – Centro	2007
	EAU 13	Residência de Lázara E. da Mota Rua Prefeito Pedro Moreira Borges (Antiga Rua do Comércio), esquina com Rua vereador Urias José de Andrade, nº 295 – Centro	2007
	EAU 14	Residência da Família Petta Rua Prefeito Pedro Moreira Borges (Antiga Rua do Comércio), esquina com Rua Pereira, nº 229 – Centro	2007
	EAU 15	Residência da Família Campos Praça Sebastião Garcia Pereira, nº 32 – Centro	2007
	EAU 16	Residência da Família Garcia Rua Prefeito Pedro Moreira Borges (Antiga Rua do Comércio), nº 200 – Centro	2007
	EAU 17	Santa Casa e Maternidade Nossa Senhora de Fátima Rua Geraldo Moura Leite (antiga Rua Lúcio Bittencourt), s/nº – Centro	2007/2023
	EAU 22	Residência Rua Cornélio Vernizzi, nº 17 – Centro	2007

Bens Móveis e Bens Integrados

Foto	Código	Denominação / Localização	Ano de Invent./ Atualiz.
	BMI 01	<p>Imagem de Nossa Senhora Aparecida Praça Francisco Ribeiro Pereira (Praça da Matriz), s/ n° – Centro (Bem Tombado esfera municipal)</p>	2006
	BMI 02	<p>Vitrais Igreja Matriz de Nossa Senhora Aparecida Praça Francisco Ribeiro Pereira (Praça da Matriz), s/ n° – Centro</p>	2007 / 2021
	BMI 03	<p>Mobiliário da Câmara Municipal de Estiva Avenida Prefeito Gabriel Rosa, s/n° - Centro</p>	2007/ 2022
	BMI 24	<p>Escultura Padre Stella Praça Francisco Ribeiro Pereira</p>	2023
	ARQ 01	<p>Arquivo da Paróquia Praça Francisco Ribeiro Pereira (Praça da Matriz), s/ n° – Centro</p>	2006

	ARQ 02	Arquivo do Cartório de Registro de Estiva Avenida Prefeito Gabriel Rosa, nº 90 – Centro	2006
	ARQ 03	Arquivo da Biblioteca Felipe Alves Praça Francisco Ribeiro Pereira (Praça da Matriz), s/ nº – Centro	2007
	ARQ 04	Arquivo da Biblioteca “Pequeno Príncipe” Rua Cristóvão Chiaradia, nº181 – Centro	2007

Patrimônio Imaterial			
Foto ¹	Código	Denominação / Localização	Ano de Invent./ Atualiz.
	BI 01	Festival do Morango Praça Francisco Ribeiro Pereira, Centro	2006/ 2022
*	BI 02	Receita de Morangada Sra. Márcia Aparecida Alvarenga Coutinho e Sra. Roselany Pereira Simões	2006
*	BI 03	Receita de Virado de Banana com Queijo Sra. Paula Fernanda de Moura Leite	2006
*	BI 04	Carnaval na Praça	2006

¹ As fotos faltantes serão inseridas na ocasião da atualização.

	BI 05	Festa de Nossa Senhora Aparecida Sede	2006/2023
*	BI 06	Festa de Aniversário da Cidade	2006
*	BI 07	Encenação da Paixão de Cristo Mario Sergio da Silva e Claudia Valério Nogueira Noronha (Diretores Gerais) e COPPAC (Comissão Organizadora da Peça Paixão de Cristo)	2006
*	BI 08	Semana Santa Paróquia de Nossa Senhora da Conceição da Estiva	2006
*	BI 09	Festa de São Gonçalo	2006
*	BI 10	Fanfarra Sr. José Hamilton Pereira	2006
*	BI 11	Fabricação de Asas de Anjo Sra. Ana Cândida Rosa	2007
	BI 12	Sociedade Musical Estivense Sede	2007/2023
	BI 27	Festival de Outono Praça Francisco Ribeiro Pereira, Centro	2022
	BI 28	Arraiá Culturas Nordestinas Praça Francisco Ribeiro Pereira, Centro	2022
	BI 29	Festival da Primavera Praça Francisco Ribeiro Pereira	2023

ZONA 02 – SETOR NOROESTE DO MUNICÍPIO

Bens Imóveis / Estruturas Arquitetônicas e Urbanísticas

Foto	Código	Denominação / Localização	Ano de Invent./ Atualiz.
	EAU 07	Igreja São Sebastião Bairro Córrego dos Mulatos	2006
	EAU 18	Igreja de N. Sra. da Piedade Distrito Pantano dos Rosas	2007
	EAU 20	Antiga Igreja de Santo Antônio Bairro Fazenda Velha	2007
	EAU 21	Nova Igreja de Santo Antônio Bairro Fazenda Velha	2007
	EAU 23	Igreja de São Lázaro Bairro Ribeirão das Pedras	2008


Bens Móveis e Bens Integrados



Foto	Código	Denominação / Localização	Ano de
-------------	---------------	----------------------------------	---------------

			Invent./ Atualiz.
	BMI 04	Imagem de Nossa Senhora da Piedade Igreja de Nossa Senhora da Piedade Distrito Pantano dos Rosas	2007
	BMI 05	Imagem de Nossa Senhora Aparecida Igreja de Nossa Senhora da Piedade Distrito Pantano dos Rosas	2007
	BMI 06	Altar em mármore Igreja de Nossa Senhora da Piedade Distrito Pantano dos Rosas	2007
	BMI 08	Imagem de Santo Antônio Nova Igreja de Santo Antônio Bairro Fazenda Velha	2007
	BMI 09	Sacrário da Igreja de Santo Antônio Nova Igreja de Santo Antônio Bairro Fazenda Velha	2008

	BMI 10	Altar em madeira da Igreja de Santo Antônio Nova Igreja de Santo Antônio Bairro Fazenda Velha	2008
	BMI 11	Imagem de Nossa Senhora Aparecida Nova Igreja de Santo Antônio Bairro Fazenda Velha	2008
	BMI 12	Imagem de São Sebastião Igreja São Sebastião Bairro Córrego dos Mulatos	2008
	BMI 13	Imagem de São Sebastião (menor) Igreja São Sebastião Bairro Córrego dos Mulatos	2008

Conjuntos Paisagísticos ou Urbanos (Conjuntos Paisagísticos Naturais)

Foto	Código	Denominação / Localização	Ano de Invent./ Atualiz.
	SN 01	Gruta de Nossa Senhora Aparecida (Gruta da Paz) Bairro Cantagalo	2007

	SN 02	Pico do Carapuça Bairros Cantagalo, Olaria e Distrito de Pantano dos Rosas	2007
	SN 03	Pedra do Coelho Bairro Fazenda Velha	2008

Patrimônio Imaterial			
Foto ²	Código	Denominação / Localização	Ano de Invent./ Atualiz.
*	BI 13	Festa de Nossa Senhora da Piedade	2007
*	BI 14	Festa de Santo Antônio	2008
*	BI 15	Festa de São Lázaro	2008
*	BI 16	Festa de São Sebastião	2008
*	BI 17	Licor de Morango Dona Tereza	2008

ZONA 03 – SETOR LESTE DO MUNICÍPIO

Bens Imóveis / Estruturas Arquitetônicas e Urbanísticas			
Foto	Código	Denominação / Localização	Ano de Invent./ Atualiz.
	EAU 24	Igreja de São José Comunidade Rural Itaim	2009
	EAU 25	Edificação Residencial – Sr. Antônio Gonçalves Campos Comunidade Rural Barreiro	2009

² As fotos faltantes serão inseridas na ocasião da atualização.

	EAU 26	Igreja Sagrado Coração de Jesus Comunidade Rural Boa Vista	2009
	EAU 27	Praça Sagrado Coração de Jesus Comunidade Rural Boa Vista	2009
	EAU 28	Igreja de São Pedro Comunidade Rural Barreiro	2010
	EAU 29	Igreja de Nossa Senhora Auxiliadora Comunidade Rural Taperas	2010
	EAU 30	Igreja de São Gonçalo Comunidade Rural Mamona	2010
	EAU 31	Igreja de São Paulo Bairro Sertãozinho	2011/2018 (reapresentada)
	EAU 33	Residência do Sr. Vicente Bairro Barreiro	2011
	EAU 34	Residência do Sr. Dito Bairro Boa Vista	2011

Bens Móveis e Bens Integrados

Foto	Código	Denominação / Localização	Ano de Invent./
-------------	---------------	----------------------------------	------------------------

			Atualiz.
	BMI 14	Imagem de São José Igreja de São José Comunidade Rural Itaim	2009
	BMI 15	Sacrário Igreja de São José Comunidade Rural Itaim	2009
	BMI 16	Imagem de Sagrado Coração de Jesus Igreja Sagrado Coração de Jesus Comunidade Rural Boa Vista	2009
	BMI 17	Imagem de São Pedro Igreja de São Pedro Comunidade Rural Barreiro	2010
	BMI 18	Imagem de Nossa Senhora Auxiliadora Igreja de Nossa Senhora Auxiliadora Comunidade Rural Taperas	2010

	BMI 19	Imagem de São Gonçalo Igreja de São Gonçalo Comunidade Rural Mamona	2010
	BMI 20	Imagem de São Paulo Igreja de São Paulo Bairro Sertãozinho	2011

Conjuntos Paisagísticos ou Urbanos (Conjuntos Paisagísticos Naturais)



Foto	Código	Denominação / Localização	Ano de Invent./ Atualiz.
	SN 04	Cachoeira do Rio Itaim Divisa com a Comunidade do Barreiro	2009
	SN 05	Serra do Caçador Bairro Caçador	2010


Foto ³	Código	Denominação / Localização	Ano de Invent./ Atualiz.
*	BI 18	Festa de São José	2009
*	BI 19	Festa do Sagrado Coração de Jesus	2009
*	BI 20	Festa de São Pedro Comunidade Rural Barreiro	2010
*	BI 21	Festa de Nossa Senhora Auxiliadora Comunidade Rural Taperas	2010
*	BI 22	Festa de São Gonçalo Comunidade Rural Mamona	2010
*	BI 23	Festa de São Paulo Comunidade Rural Bairro Sertãozinho	2011

ZONA 04 – SETOR SUDOESTE DO MUNICÍPIO

Bens Imóveis / Estruturas Arquitetônicas e Urbanísticas			
Foto	Código	Denominação / Localização	Ano de Invent./ Atualiz.
	EAU 32	Igreja de São João Bairro Lagoa/Grotinha	2011
	EAU 35	Capela de Nossa Senhora Aparecida Bairro Lagoa/Grotinha	2018
	EAU 36	Igreja de Nossa Senhora de Fátima Bairro Pinhal I	2018



³ As fotos faltantes serão inseridas na ocasião da atualização.

	EAU 37	Usina Santa Rosa Distrito Grotinha	2019
	EAU 38	Sítio São Judas Tadeu Distrito Grotinha	2019
	EAU 39	Fazenda do Francisco Pereira/Rosa Pereira Bairro Rural Lagoa	2020
	EAU 40	Casa do João Alcântara Bairro Rural Lagoa	2020
	EAU 41	Fazenda Lagoa Bairro Rural Lagoa	2020


Bens Móveis e Bens Integrados			
Foto	Código	Denominação / Localização	Ano de Invent./ Atualiz.
	BMI 21	Imagem de São João Igreja de São João Bairro Lagoa/Grotinha	2011



	BMI 22	Imagem de São José Bairro Lagoa/Grotinha	2018
	BMI 23	Imagem Santa Terezinha	2019
	ARQ 05	Biblioteca da E. M. José Cardoso Filho E. M. José Cardoso Filho Bairro Pantano dos Teodoros	2006

Conjuntos Paisagísticos ou Urbanos (Conjuntos Paisagísticos Naturais)

Foto	Código	Denominação / Localização	Ano de Invent./ Atualiz.
	SN 06	Pico do Coqueirinho Bairro Olaria	2011
	SN 07	Pedra do Munho Distrito Pântano Teodoro	2019

Patrimônio Imaterial

Foto	Código	Denominação / Localização	Ano de Invent./ Atualiz.
	BI 24	Festa de São João Comunidade dos bairros Lagoa/Grotinha	2011/ 2018 (reapresentada)

	BI 25	Olarias Bairro Lagoa e Bairro Grotinha	2020
	BI 26	Pés de Jabuticabas Bairro Lagoa	2020